

# Steigen Sie auf's Rad – und los!



Wir halten für Sie ein abwechslungsreiches und gutes Radwegenetz in der östlichen Altmark und im Norden des Jerichower Landes vor.

Entdecken Sie auf Ihren Radtouren unsere Dörfer und Städte mit historischen Bauten und atemberaubenden Naturschauspielen.

Unsere überregionalen und regionalen Radstrecken haben wir für Sie mit der knotenpunktbezogenen Wegweisung ausgeschildert.

## Und so funktioniert es:

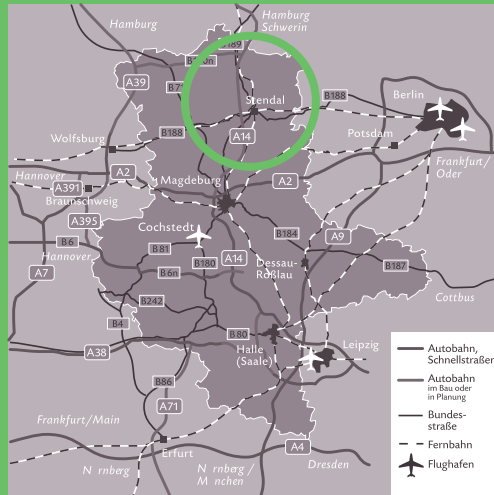
Radwegekreuzungen von mindestens drei Wegen ergeben einen Knotenpunkt.

Dieser wird mit einer Nummer ausgewiesen, die Sie vor Ort deutlich sichtbar in Rot angebracht auf dem Wegweiser finden. In den Einschüben zur Zielwegweisung sind die nächstgelegenen Nummern im Radwegenetz hinterlegt.

An jedem Kreuzungspunkt befindet sich zusätzlich eine Übersichtstafel zur Orientierung. Somit haben Sie die Möglichkeit, Ihre Touren unterwegs individuell zu planen.



# Anreise in die östliche Altmark+



INSA – Die Auskunft für Bus und Bahn:  
Telefon: 0391 5363180

[www.insa.de](http://www.insa.de), [www.bahn.de/sachsen-anhalt](http://www.bahn.de/sachsen-anhalt)

### Impressum:

Ein LEADER-Kooperationsprojekt der Verbandsgemeinde Arneburg-Goldbeck, Einheitsgemeinde Stadt Bismark (Altmark), Gemeinde Elbe-Parey, Verbandsgemeinde Elbe-Havel-Land, Einheitsgemeinde Stadt Genthin, Einheitsgemeinde Hansestadt Osterburg (Altmark), Verbandsgemeinde Seehausen (Altmark), Einheitsgemeinde Hansestadt Stendal, Einheitsgemeinde Stadt Tangerhütte, Einheitsgemeinde Kaiser- und Hansestadt Tangermünde, Einheitsgemeinde Hansestadt Havelberg und Einheitsgemeinde Stadt Jerichow.

### Herausgeber:

Verbandsgemeinde Elbe-Havel-Land, Bismarckstraße 12, 39524 Schönhausen (Elbe), im Rahmen des LEADER-Kooperationsprojektes „Knotenpunktbezogene Wegweisung – Implementierung eines neuen Radwege-Leitsystems im Nord-Osten Sachsens-Anhalts“

### Fotos:

Deckblatt Bildarchiv VerbGem Elbe-Havel-Land, die Bilder der Tourenvorschläge wurden von den jeweiligen Kommunen zur Verfügung gestellt, Elberadweg Tangermünde ©Andreas Lander, Osterburger Landschaft ©Mario Bannehr,

### Piktogramme:

Deutscher Hotelführer© des Deutschen Hotel- und Gaststättenverbandes e.V. (DEHOGA), [www.hotelguide.de](http://www.hotelguide.de)

### Abbildung Verkehrsanbindung:

Investitions- und Marketinggesellschaft Sachsen-Anhalt mbH, Am Alten Theater 6, 39104 Magdeburg, Tel.: 039156899-0, Fax 0391 56899-50, [www.sachsen-anhalt.de](http://www.sachsen-anhalt.de), [welcome@img-sachsen-anhalt.de](mailto:welcome@img-sachsen-anhalt.de)

### Grafik/Druck:

MEDIAdotPRINT, 39524 Schönhausen (Elbe)

### 1. Auflage:

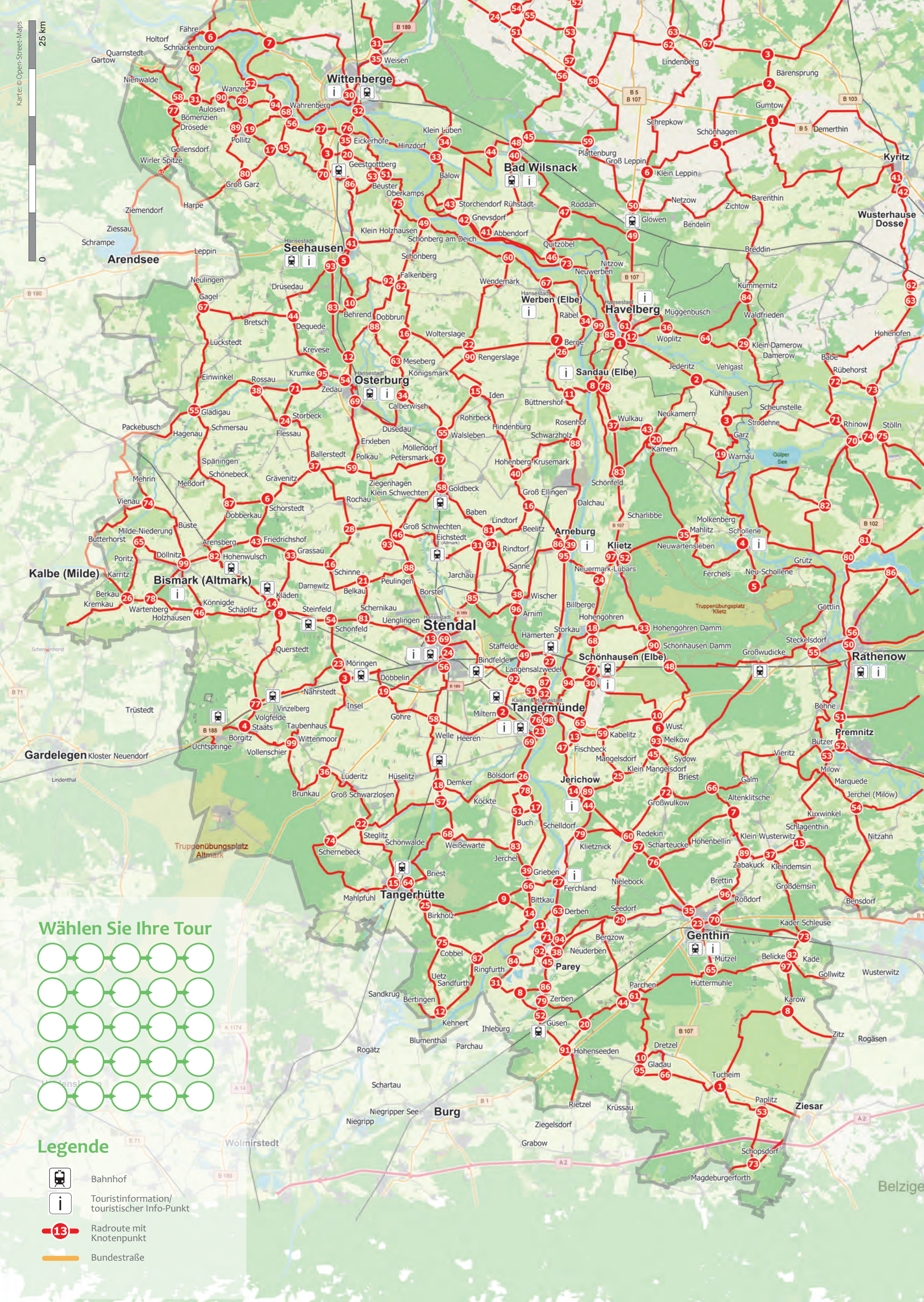
Redaktionsschluss: 30.01.2020/Änderungen vorbehalten!




# Radeln nach Zahlen

IN DER ÖSTLICHEN ALTMARK+









### Wählen Sie Ihre Tour



### Legende

-  Bahnhof
-  Touristinformation/  
touristischer Info-Punkt
-  Radroute mit  
Knotenpunkt
-  Bundesstraße



